



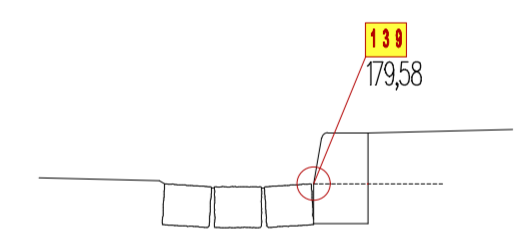


Legende:

-  Höhenlinie (Höhenlinien mit 3 cm Abstand)
-  Punktnummer
-  gepl. Höhe - Oberkante Fahrbahn
-  Absteckpunkt (Lage: Vorderkante Bordstein)

Systemschnitt Absteckpunkt




Vermerk:

Im Gehwegbereich variiert das Quergefälle

Kölnener Straße 25 · D-53925 Kall
 Telefon +49 (0)241/9990-0 · Fax 9990-40
 info@pe-becker.de · www.pe-becker.de



Bauherr :  Stadt Kerpen
 Jahnplatz 1, 50171 Kerpen

Bauvorhaben : Straßenausbau Coloniastr. & Louisenthal in Kerpen

| | | | |
|------------------------------|---------------|--|----------|
| Sachbearbeiter : A. Göttgens | | Absteckpunkte Coloniastraße Ausführungsplanung | Plan-Nr. |
| Datum | Zeichen | | 110 - 5 |
| gezeichnet | 09.02.2011 as | Maßstab: 1 : 250 | Tb5\...) |
| geändert | 28.02.2011 as | | |